

28 NOVEMBRE 2024

CHÂTEAU DE LAVAUGUYON

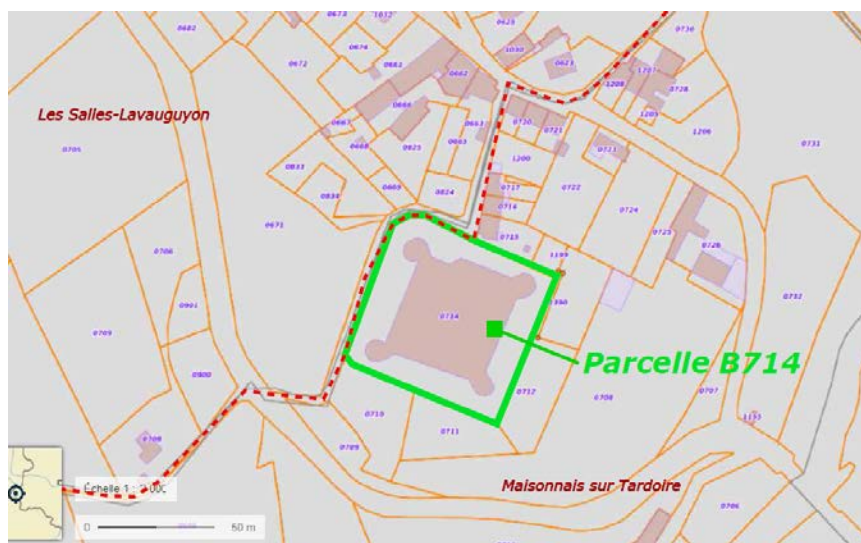
PROPOSITION POUR DES SONDAGES SUR LA CHAPELLE

1 - RAPPEL DE LA SITUATION DU CHATEAU

L'association Les Amis du Château de LAVAUGUYON est propriétaire du château de LAVAUGUYON (depuis 2008). Elle a laissé la jouissance de la parcelle B714 (qui contient le château) à la commune de Maisonnais sur tardoire à travers un bail emphytéotique (en 2013).

Ce château ruiné est situé en Haute-Vienne (87), entre Limoges et Angoulême, dans le parc régional Périgord-Limousin. Il est au cœur du hameau de Lavauguyon, commune de Maisonnais, sur la rive droite de la Tardoire.

Le site du château (parcelles 707 à 714) a été inscrit le 05 Décembre 1944 à l'inventaire des sites dont la conservation présente un intérêt général (loi du 2 Mai 1930).



2 – HISTOIRE RAPIDE DU CHATEAU

La construction du château a débuté en 1489 par le propriétaire Gautier de Pérusse des Cars. Il englobe alors un logis (maison forte) qui daterait du 13-14^{ème} siècle. La fin des travaux n'est pas sûre, entre 1505 et 1515.

La propriété est passée d'héritiers-es en héritiers-es jusqu'à la mort de Marie d'Estuer de Caussade en 1694. Celle-ci a été enterrée dans la chapelle du château par son fils Nicolas de Quelen de Lavauguyon.

Ce dernier vend le château en 1720 (un acte notarié indique un bon état général). Il est revendu en 1750 (re-acte notarié qui indique des dégradations, toits percés, cheminées absentes, ...).

En 1789 il est saisi comme bien national et vendu en 1791 à un notable de Maisonnais sur Tardoire. Mais en 1793, la convention ordonne la destruction des forteresses du Limousin. Le château est alors transformé en carrière de pierre.

Le pillage continuera jusqu'en 2008, année de l'achat, et installation d'une clôture autour de l'ouvrage.

2 – POURQUOI DES SONDAGES SUR LA CHAPELLE

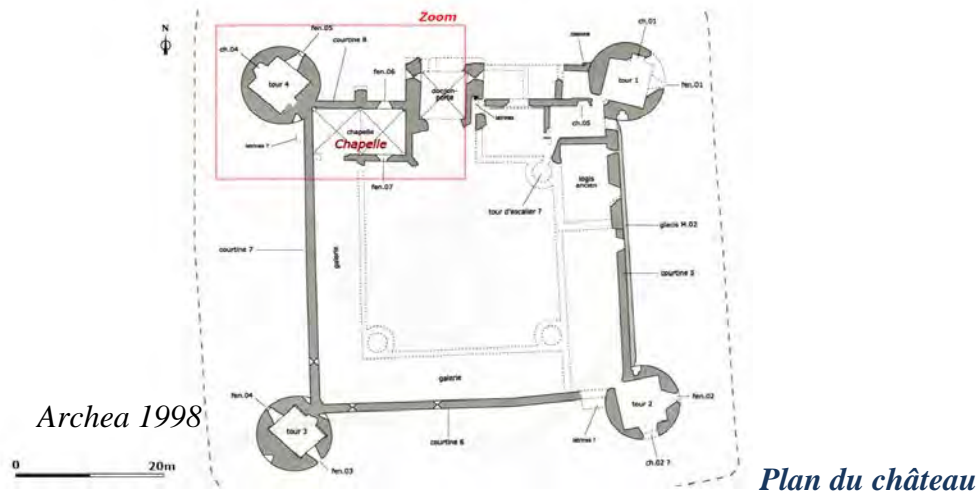
Suite aux travaux de maçonnerie sur la chapelle depuis 2023 (*Fig.1&2*), il est apparu à l'association que ce serait le bon moment pour lancer un chantier de sondages et ceci pour 3 raisons principales :

- Avant le commencement des travaux, nous avons fait faire une acquisition de lasergrammétrie. Nous avons donc obtenu un relevé rigoureux des élévations et nous avons rentré ces données dans un modèle 3D (Sketchup). Il nous paraît désormais très intéressant de connaître le niveau de la cour et le niveau du sol de la chapelle (mêmes valeurs ou différentes donc présence de marches ?)
- Lors de ces travaux, il a été nécessaire de terrasser un peu les abords des murs afin de remaçonner à partir de murs sains et aussi afin de sécuriser le montage des échafaudages. Ce faisant nous avons pu constater, en creusant, que nous retrouvons rapidement des éléments de mur en bon état (par exemple la moulure du contrefort central sud, *Fig.5*) ou la nervure dans la chapelle (*Fig.2*)
- Pouvoir montrer, durant les visites guidées, des fouilles et expliquer l'impact qu'elles ont sur la compréhension du château. L'association est toujours en recherche de la reconnaissance de ce lieu
- Pouvoir envisager de proposer durant les stages bénévoles (que nous préparons l'été) un temps de fouilles seraient à même de redynamiser les demandes

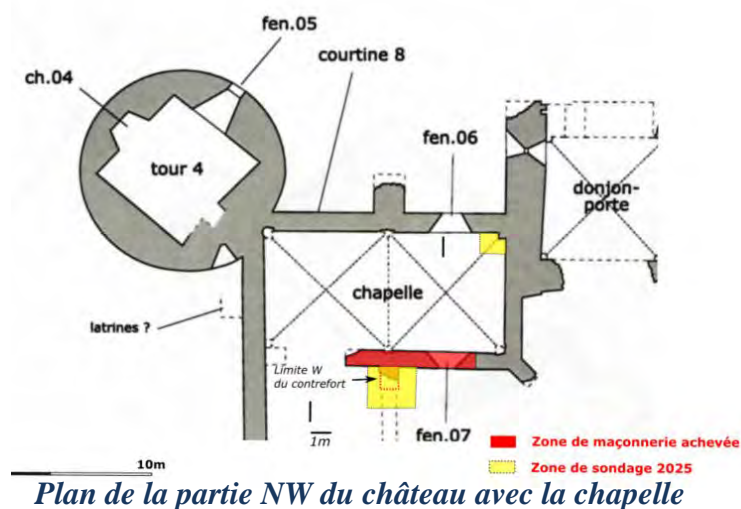
3 – SONDAGES ENVISAGES

Les sondages envisagés sont dans et autour de la chapelle. Celle-ci est située sur la parcelle B714. Cette parcelle contient le château lui-même ainsi que les douves.

La chapelle est située dans la partie NW du château, visible sur le plan du château ci-dessous.



Les sondages prévus sont sur le contrefort central sud et dans l'angle NE à l'intérieur de la chapelle (*Fig.3 à 6*)..



Le creusement et déblaiement se feront à la main. Le long des murs il faudra creuser sur une largeur d'environ 1m afin d'être confortable.

La profondeur autour du contrefort est estimée à 1m20 à 1m50 environ. Ces chiffres ont toujours circulé (?) sur l'épaisseur de remblai qu'il y a dans la cour, cohérente avec la présence du haut des canonnières actuellement au ras du sol et sachant que le terrain était cultivé à la charrue (!). La réduction moulurée du contrefort serait alors à 2m de hauteur, ce qui semble cohérent.

Quoiqu'il en soit, une tranchée de 1m de large sur 1m50 de profondeur sera facile à exécuter.

4 - MISE EN PLACE

L'association n'a pas (encore) l'habitude de ce genre de chantier et nous comptons sur la DRAC/SRA pour nous indiquer la marche à suivre.

Comme indiqué précédemment, ce chantier peut se faire avec des stagiaires mais aussi bien sûr avec des bénévoles de l'asso. Un gîte est à disposition avec tout le confort. Il est à 1mn à pied du château et c'est là que nous stockons le matériel de l'association.

5 - PLANNING

Avant d'attaquer le chantier, nous avons un peu de travail de maçonnerie pour finir la consolidation du contrefort central sud avec l'installation d'un échafaudage.

Le chantier de sondage pourrait se faire durant l'été. A définir donc.

Fait à Maisonnais sur Tardoire le 06 Décembre 2024

Eric Zuckmeyer

Président de l'association



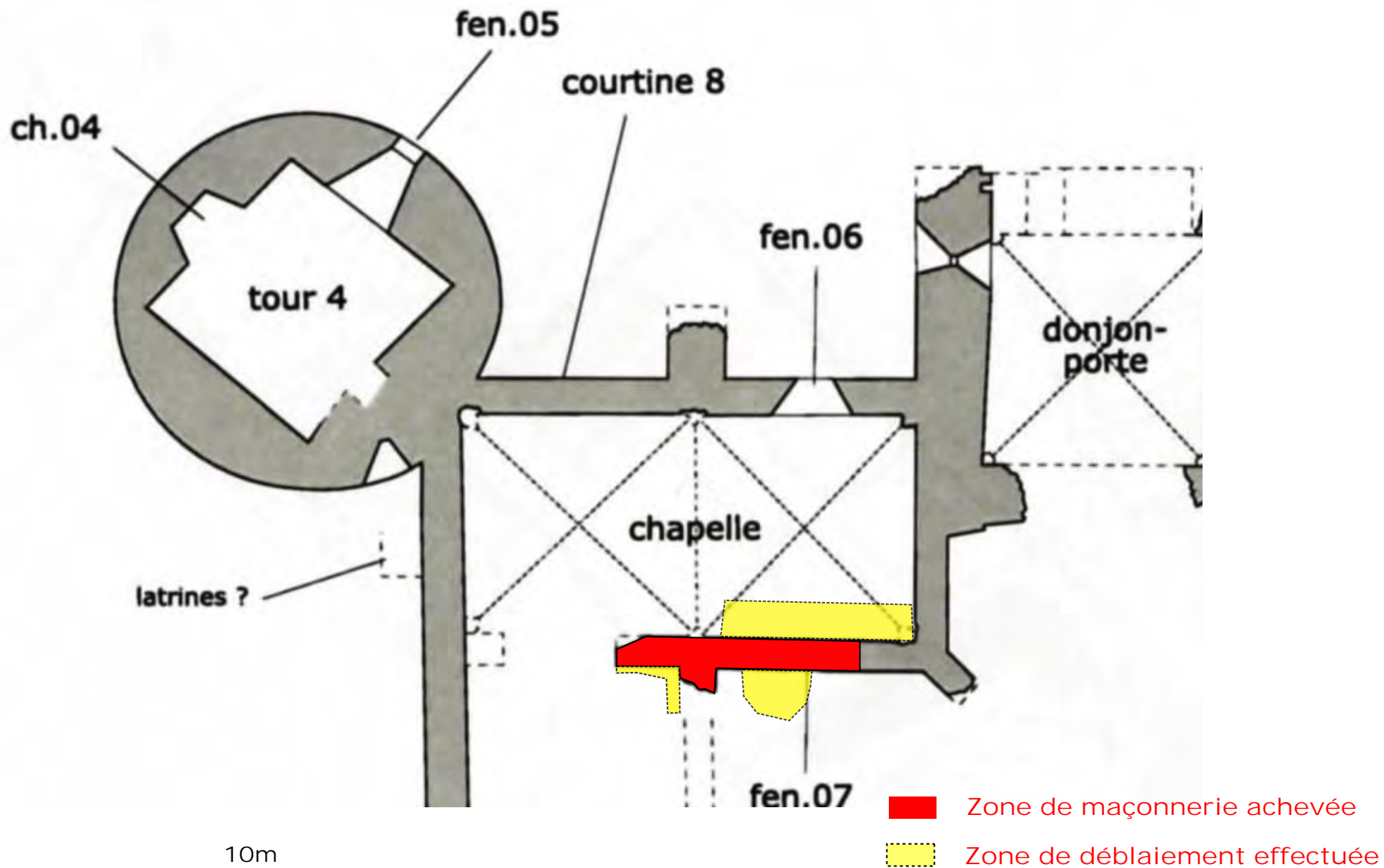


Figure 1

CHÂTEAU DE LAVAUGUYON 87440 MAISONNAIS SUR TARDOIRE

19/11/2024

RESTAURATION DU MUR SUD DE LA CHAPELLE

PLAN DU CHÂTEAU : Zone de travail 2023

Ech : 1: 150



Ancienne fouille non autorisée

Intérieur chapelle



Mur sud chapelle

Figure 2

CHÂTEAU DE LAVAUGUYON 87440 MAISONNAIS SUR TARDOIRE

19/11/2024



PROJET SONDAGES 2025

PLAN CHAPELLE : Zones de travail 2023

Ech : 1:

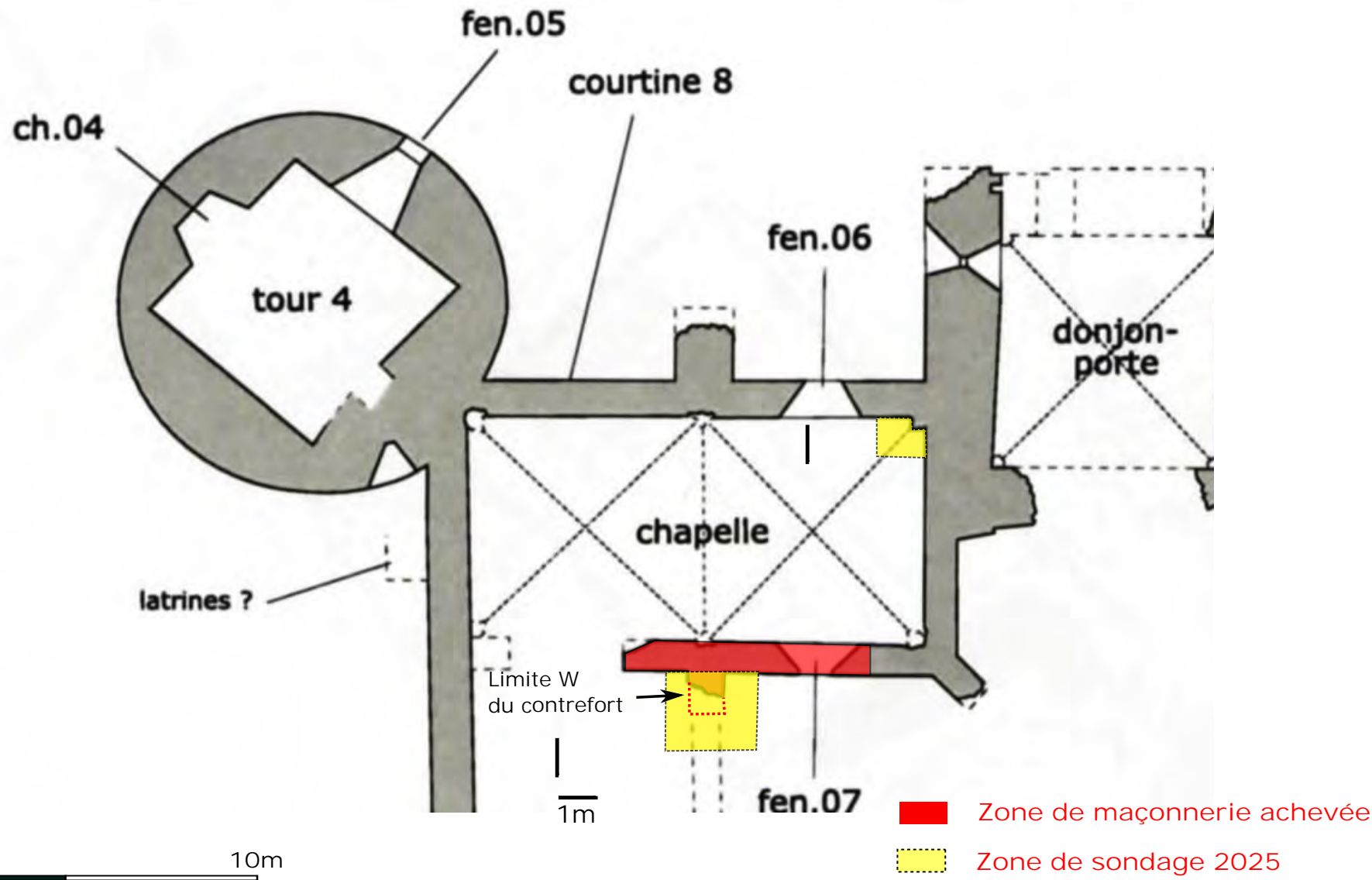


Figure 3

CHÂTEAU DE LAVAUGUYON 87440 MAISONNAIS SUR TARDOIRE

19/11/2024



PROJET SONDAGES 2025

PLAN CHAPELLE : Zone d'intervention 2025

Ech : 1 : 150




Intérieur chapelle




Nervure

Ancienne fouille non autorisée



Zone de sondage autour de la nervure

Mur sud chapelle



Contrefort central sud

Mur remonté en 2023/2024



Zone de sondage autour du contrefort

Figure 4

CHÂTEAU DE LAVAUGUYON 87440 MAISONNAIS SUR TARDOIRE

19/11/2024



PROJET SONDAGES 2025

PLAN CHAPELLE : Zones d'intervention 2025

Ech : 1:

W

E

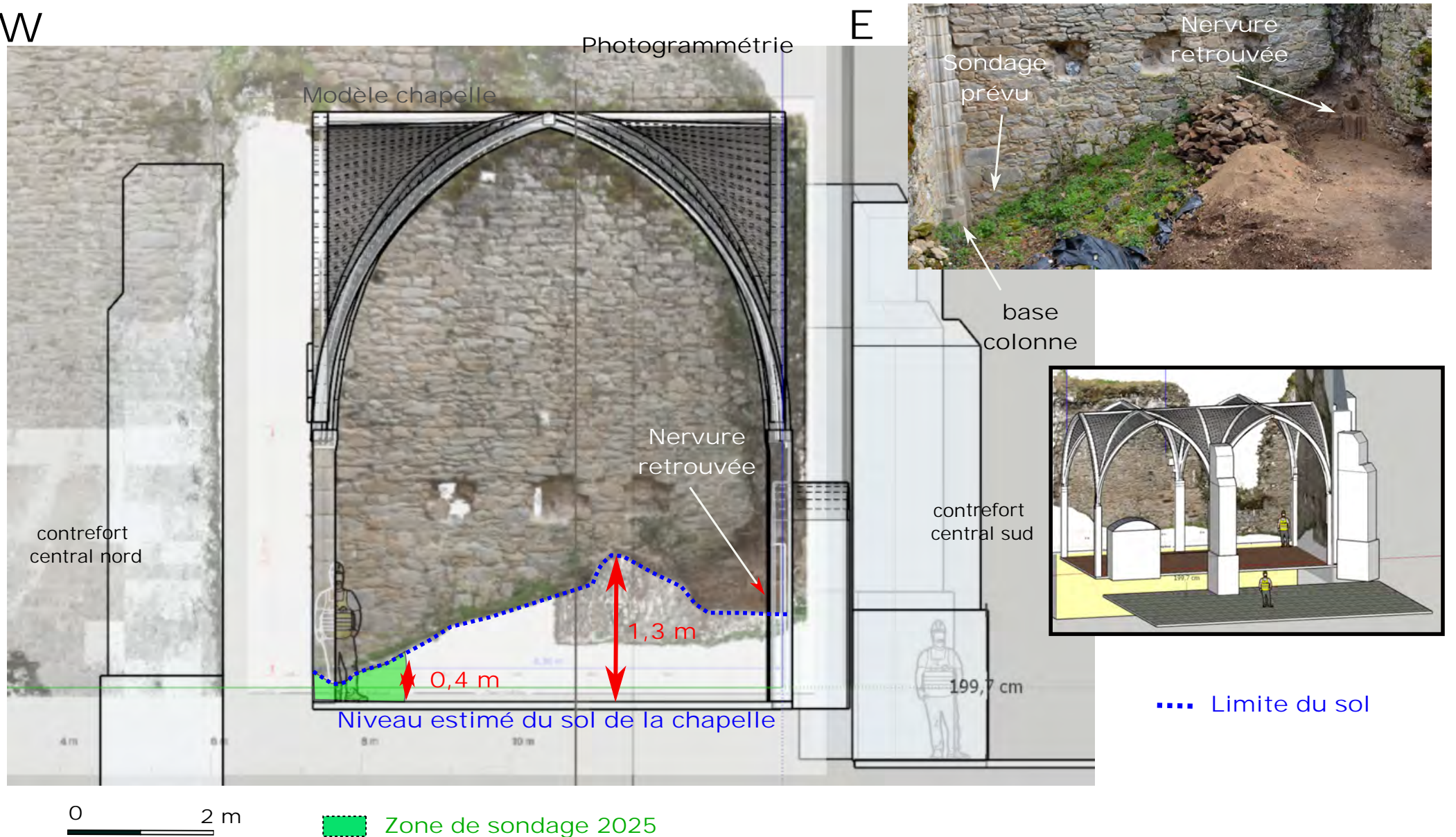


Figure 5

CHÂTEAU DE LAVAUGUYON 87440 MAISONNAIS SUR TARDOIRE

19/11/2024



Les Amis
du Château
de Lavauguyon

PROJET SONDAGES 2025

Zone d'intervention dans la chapelle

Ech : 1 : 70

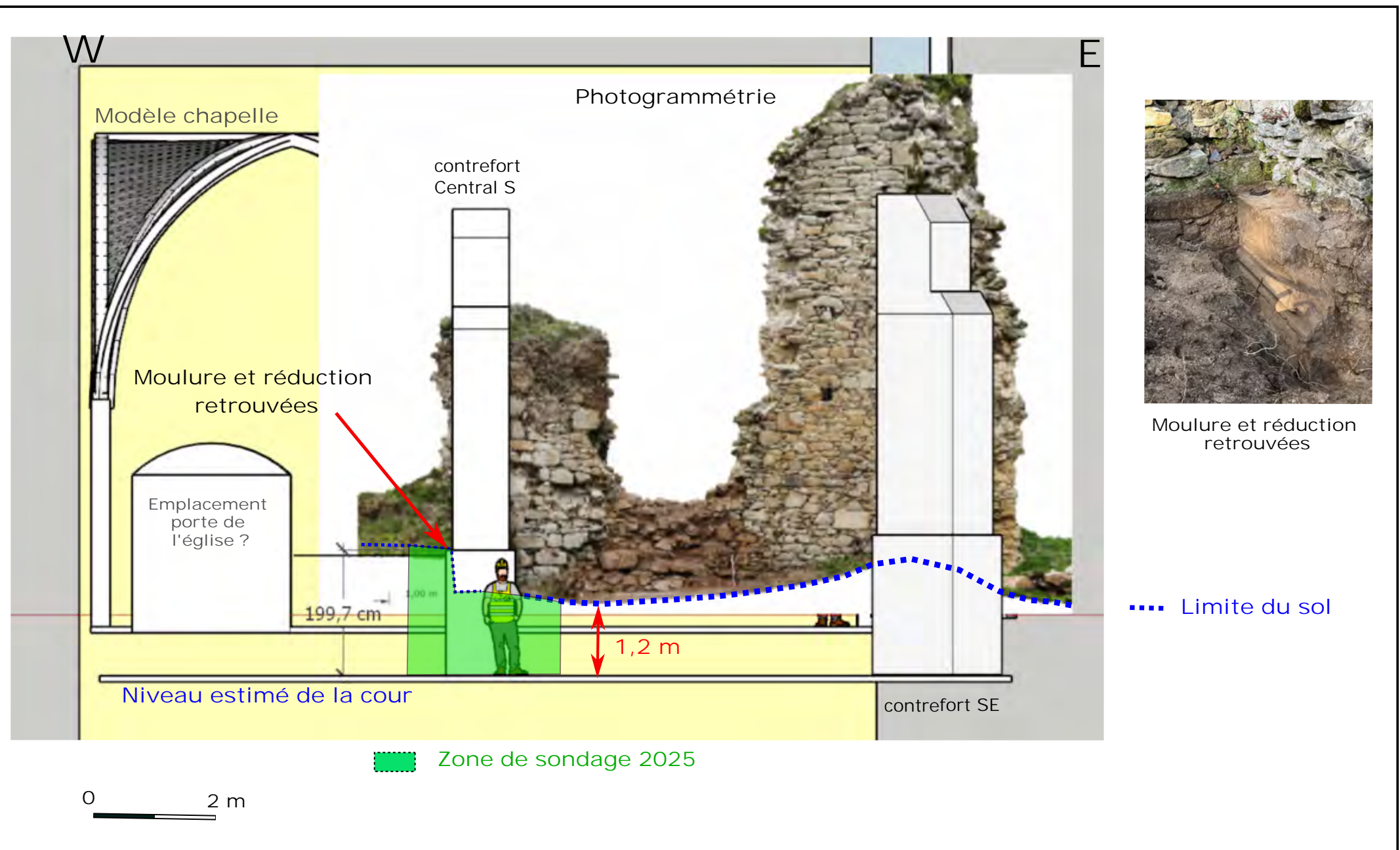



Figure 6	CHÂTEAU DE LAVAUGUYON 87440 MAISONNAIS SUR TARDOIRE	19/11/2024
 Les Amis du Château de Lavauguyon	PROJET SONDAGES 2025	
Zone d'intervention autour du contrefort		Ech : 1 : 80